MACHEN SIE MEHR AUS IHREM ROADTRIP

Weitere wertvolle Reisetipps,Routenvorschläge sowie Reisebroschüren zum Download finden Sie auf westernaustralia.com

WESTERN AUSTRALIA

Uralte Pfade, neue Reiserouten

Touren & Erlebnisse mit Ureinwohnern

Wula Gura Nyinda Cultural Eco Adventures

STRASSENKARTE WESTAUSTRALIEN

INKL. 8 UNVERGESSLICHEN ROADTRIPS

WAITOC.COM
Ancient Tracks-New Journeys™



Camping with Custodians

Peedamulla Campground

Erleben Sie Australien mit den Augen der Ureinwohner

Naturnahe Campingplätze auf dem Land der Ureinwohner mit modernen Sanitäranlagen, warmen Duschen und Gasgrills.

CAMPING WITH CUSTODIANS

Peedamulla Campground - Pilbara, Nähe Onslow
Mimbi Campground - über Fitzroy Crossing, Kimberley
Imintji Campground - Gibb River Road, Kimberley
Violet Valley Campground - Ost-Kimberley
Doon Doon Campground - südlich von Kununurra, Kimberley

Neu 2021
Djarindjin Campground - Dampier Halbinsel, Kimberley

www.campingwithcustodians.com

GOVERNMENT OF WESTERN AUSTRALIA — ROAD SAFETY COMMISSION

Tipps zum sicheren Fahren

Entfernungen: Westaustralien verfügt über ein 125.000 km langes Straßennetz, das sich über 2,5 Millionen km² Land erstreckt und große Entfernungen aufweist. Beschränken Sie Ihre täglichen Etappen auf etwa 300 km und planen Sie Ruhepausen und Mahlzeiten. Seien Sie achtsam.

Sichere Geschwindigkeit: In Vororten gilt ein Tempolimit von 60 km/h auf Hauptstraßen, in Wohngebieten sind es 50 km/h. Das in Westaustralien geltende Tempolimit beträgt 110 km/h. Bei schwierigen Straßen- oder Wetterverhältnissen sollten Sie langsamer fahren, als es die Höchstgeschwindigkeit zulässt. Im ganzen Bundesstaat werden alle gängigen Rotlicht-Sicherheitskameras eingesetzt.

Treibstoff: In und um Perth ist Treibstoff leicht erhältlich. In abgelegenen Regionen wird jedoch empfohlen, zusätzlichen Treibstoff mitzuführen, da die Tankmöglichkeiten mehrere hundert Kilometer voneinander entfernt sein können.

Gesetze: Anschnallen ist Pflicht. Kleinkinder und Babys müssen in einem zugelassenen Säuglings- oder Kindersitz reisen. Die Alkoholgrenze liegt bei 0,05.

Internationale Fahrer: In Australien gilt Linksverkehr. Der Führerschein muss jederzeit mitgeführt werden. Eine Übersetzung ist nötig, falls der Führerschein nicht auf Englisch ist.

Tiere: Tiere, wie Kängurus, Kamele oder Rinder, stellen eine ernsthafte Gefahr für die Fahrer dar. Die Tiere erscheinen oft recht plötzlich auf der Straße, vor allem bei Dämmerung. Vermeiden Sie das Fahren in der Dunkelheit.

Straßenverhältnisse: Informieren Sie sich online oder bei einem Besucherzentrum über die örtlichen Straßenverhältnisse. Diese können sich schnell und ohne Vorwarnung ändern, insbesondere auf unbefestigten Straßen. In nördlichen Teilen des Staates können Überschwemmungen gefährlich sein. Buschfeuer können die Sicht beeinträchtigen.

Fahren im Outback: Eine Reise in entlegene Gebiete Westaustraliens muss gut geplant werden, da zwischen den Ortschaften große Entfernungen liegen. Führen Sie mindestens 5 l Wasser pro Person und Tag sowie ausreichende Lebensmittel- und Treibstoffvorräte mit. Mieten Sie ein Satellitentelefon. Wenn Sie eine Panne haben, ist es am Sichersten, beim Fahrzeug zu bleiben.

Road Trains: Lastwagen in Westaustralien können eine Länge von mehr als 50 m erreichen. Planen Sie genügend Platz Überholen ein. Seien Sie sich bewusst, dass der Bremsweg von sogenannten „Roadtrains" viel länger und langsamer als bei einem normalen PKW ist und sie Platz zum Wenden brauchen. Verhalten Sie sich rücksichtsvoll allen anderen Verkehrsteilnehmer gegenüber.

Mehr Informationen, Fahrtipps und Straßenbedingungen finden Sie auf **www.rsc.wa.gov.au**. Im Notfall wählen Sie die 000.

Go Cultural Aboriginal Tours & Experiences | Elisabeth Quay | Perth

Road Trip #1

Tagesausflüge ab Perth

Sonnenstadt und Sehnsuchtsort

Eine Stadt, deren Skyline hoch in den Himmel ragt und deren Strände die Küste säumen; eine Stadt, die zu den sonnigsten und entlegensten der Welt gehört, aber dennoch im Zentrum des Geschehens liegt; eine Stadt, die sich immer wieder wandelt, aber konstant das Leben feiert — Perth bietet Ihnen alles, was den Urlaub gelingen lässt.

START Perth | ZIEL Perth | AUTOTYP 2WD | REISEZEIT Ganzjährig | DAUER Tagesausflüge

Highlights
- Strand satt
- Delfine in Rockingham
- Quokka Selfies auf Rottnest Island
- Sandboarding in Lancelin
- Wein & Bushfood im Swan Valley

1. Rockingham

Für viele ist es ein Traum: mit Delfinen in freier Wildbahn schwimmen. Etwa 40 Minuten südlich von Perth im Shoalwater Islands Marine Park bei Rockingham ist dies möglich. Es werden auch Kajakausflüge und Bootstouren zu den Inseln Seal Island und Penguin Island angeboten.

2. Fremantle

Die Hafenstadt Fremantle ist ca. 30 Minuten von Perth entfernt und eine gelungene Mischung aus Hipster und Bohemian. „Freo", das unter die „Top Cities 2016" in Lonely Planets „Best in Travel"-Liste gewählt wurde, lockt mit hübschen Cafés und Galerien.

Quokka, Rottnest Island

3. Mandurah

Das Küstenstädtchen Mandurah ist das kleine Venedig Westaustraliens, nur 55 Minuten südlich von Perth. Es erwartet sie unter anderem die spektakuläre Peel-Harvey Flussmündung, die doppelt so groß ist wie der Sydney Harbour. Zudem erwarten Sie eine vielfältige Flora und Fauna, wunderschöne Strände und türkisblaues Meer.

4. Rottnest Island

Mit dem Boot geht es zur 18 km vor Perth liegenden Insel "Rotto", wo Sie keine Autos, dafür viele Fahrräder und kleine Kurzschwanzkängurus namens Quokkas vorfinden. 63 naturbelassene Strände laden zum Sonnen und Spazierengehen ein, die geschützten Buchten zum Schwimmen, Kajakfahren, Schnorcheln und Tauchen.

5. Lancelin

Nach anderthalb Autostunden auf dem Indian Ocean Drive Richtung Norden stoßen Sie auf einen kleinen Küstenort, der Grasses zu bieten hat: Die Riesendüne „Big Dune" können Sie nicht nur bestaunen, sondern auch befahren, sofern Sie mit dem Allradwagen angereist sind. Nervenkitzel versprechen auch Windund Kitesurfen, Sandboarding und Tauchen.

6. Swan Valley & Perth Hills

Die Perth Hills, nur 45 Minuten vom Zentrum entfernt, laden zum Entdecken auf zwei Beinen oder zwei Rädern ein: Der 950 km lange Munda Biddi Trail bringt Mountainbiker durch unberührtes Buschland bis nach Albany im Südwesten. Der mehrfach ausgezeichnete, 965 km lange Bibbulmun Track wiederum zählt zu den schönsten Fernwanderwegen der Welt. Weinkenner sollten das Swan Valley ins Auge fassen, das nur 30 Autominuten von Perth entfernt liegt und Westaustraliens älteste Weinregion ist. Zielsicher führt Sie dort der 32 Kilometer lange Swan Valley Food & Wine Trail zu über 40 Weingütern, hervorragenden Restaurants sowie zu kleinen Brauereien und Destillerien.

7. Sunset Coast

An der 50 Kilometer langen Sunset Coast von Perth mit ihren 19 Stränden im Stadtgebiet finden Sie mit Sicherheit auch Ihren persönlichen Lieblingsstrand. Machen Sie eines der vielen Pubs oder Restaurants ausfindig, bevor es weiter zur Weltbeobachtungstour geht.

DESTINATION Perth
www.experienceperth.com

Lucky Bay, Cape Le Grand Nationalpark | Esperance

Road Trip #2

The South West Edge

Von Perth nach Esperance

Erfahren Sie mehr über die Geheimnisse der Aborigines, erleben Sie Ihr blaues Wunder in der Lucky Bay und erfreuen Sie Ihren Gaumen zwischendurch mit besten Weinen und feinsten Delikatessen der Region.

START Perth | ZIEL Perth | AUTOTYP 2WD | REISEZEIT ganzjährig, beste Reisezeit Oktober bis Mai | DAUER 11 Tage

Highlights
- Margaret River
- Pemberton
- Albany
- Cape Le Grand Nationalpark
- Wave Rock

TAG 1 | Perth nach Bunbury 172 km

Von Perth aus sind es nach Bunbury nur zwei Stunden mit dem Auto gen Süden. Im Dolphin Discovery Centre, gelegen an der Geographe Bay, haben Sie die Möglichkeit, mit frei lebenden Delfinen zu schwimmen oder sie während einer geführten Bootstour aus der Nähe zu erleben.

TAG 2 | Bunbury nach Margaret River 99 km

Nach einer kurzen 50-minütigen Fahrt erreichen Sie Busselton. Hier lädt der zwei Kilometer ins Meer hineinragende Busselton Jetty zu einem Spaziergang über Wasser ein. Trockenen Füßes können Sie am Ende des Piers einen Blick in die atemberaubende Unterwasserwelt der Geographe Bay wagen. Fahren Sie weiter Richtung Süden auf der malerischen "Caves Road" zur Margaret River Region.

TAG 3 | Margaret River

Wo Surfer auf den Wellen reiten und Genießer ins Schwärmen geraten, dort liegt Margaret River. Lassen Sie sich heute mit frischen, regionalen Produkten in Weingütern, Brauereien oder Käsereien verwöhnen. Erkunden Sie auch die Umgebung: Sattgrüne Wälder, rote Küsten und spektakuläre Surfstrände, beeindruckende Höhlen und Urwälder, aber auch ruhige Buchten zum Schwimmen sind ein Paradies für Naturfreunde und Wanderer, abgerundet durch ein hervorragendes Abendessen und einem köstlichen Wein am Ziel.

TAG 4 | Margaret River nach Pemberton 147 km

Inmitten riesiger Eukalyptuswälder werden in der ehemaligen Holzfällersiedlung Pemberton heute hervorragende Weine gekeltert. Dazu schmecken fangfrische Regenbogenforellen, Saltwasser-Hummer und schwarze Perigord-Trüffel. Verlängern Sie Ihren Aufenthalt um einen Tag und unternehmen Sie eine Allradwagen-Tour durch die Karri-Wälder und über das riesige Yearup Sanddünensystem (Zugang nur mit Allradfahrzeug).

TAG 5 | Pemberton nach Denmark 186 km

Der Valley Of The Giants Tree Top Walk bei Walpole ist ein 600 Meter langer Pfad, der in 40 Metern Höhe durch die Baumkronen führt — mit einer atemberaubenden Aussicht. Kurz vor Denmark liegt der William Bay Nationalpark mit seiner weitläufigen Heidelandschaft und gigantischen Granitfelsen. Türkisfarbenes Meer und herrliche Strände wie Greens Pool sind genau das Richtige für Strandfans und Naturbegeisterte.

TAG 6 | Denmark nach Albany 54 km

Der Torndirrup Nationalpark lockt mit den Blowholes, The Gap und der Natural Bridge. Die spektakuläre Aussicht lohnt sich vor allem zwischen Juni und Oktober, wenn man direkt von den riesigen Felsen aus Wale beobachten kann. Lohnend ist auch ein Fischaus-Ausflug zu den Taumarkinsinden Little Beach und Two Peoples Bay Nature Reserve.

TAG 7 | Albany nach Hopetoun 382 km

Der Porongurup Nationalpark liegt nur etwa 40 Kilometer nördlich von Albany. Eine Wanderung zum atemberaubenden Granite Skywalk ist sehr zu empfehlen. Nur 45 Kilometer entfernt erreicht man den Stirling Range Nationalpark. Bei einer Wanderung zum Bluff Knoll,dem mit 1.095 Metern zweithöchster Berg Westaustraliens, kann man die unberührte Natur hautnah erleben.

TAG 8 | Hopetoun nach Esperance 193 km

Kurz vor Esperance folgen Sie dem Great Ocean Drive entlang zahlreicher beeindruckender weißer Sandstrände.

TAG 9 | Esperance

Der Cape Le Grand Nationalpark, rund 55 Kilometer von Esperance entfernt, ist für seine überwältigende Landschaft und idyllische Badestrände bekannt. Sie können den Park über den 17 Kilometer langen Küstenwanderweg erkunden oder vom Frenchman Peak die atemberaubende Aussicht genießen. Am schneeweißen Strand der Lucky Bay baden sogar die Kängurus in der Sonne.

TAG 10 | Esperance nach Hyden/ Wave Rock 382 km

Fahren Sie landeinwärts zu einer der größten Gesteinsformationen Australiens — Wave Rock, eine 15 Meter hohe Welle aus festem Granit, die über zwei Milliarden Jahre von Naturgewalten geformt wurde. Besuchen Sie unbedingt auch die Mulka-Höhle, in der eine regionale Aborigine-Legende mittels mehr als 450 alten Felsmalereien erzählt wird.

TAG 11 | Hyden nach Perth 391 km

Nehmen Sie die Corrigin-Quairading Road nordwestlich von Corrigin, um zur geschichtsträchtigen Stadt York zu gelangen, die 1831 gegründet wurde. Das Städtchen eignet sich ideal für einen Stopp zum Mittagessen, Nachmittagstee oder Abendessen. Der Großteil der viktorianischen und Föderationsarchitektur der Stadt wurde liebevoll restauriert und Sie finden hier viele Cafés, Restaurants, Galerien, Museen und Antiquitätenläden.

Von York aus brauchen Sie über den Great Eastern Highway etwa eine Stunde und zwanzig Minuten bis nach Perth.

www.australiassouthwest.com — AUSTRALIA'S South West .com

Francois Peron Nationalpark | Shark Bay

Road Trip #3

Korallen Küste

Ningaloo Reef und Shark Bay

Tauchen Sie ein in die Welt der westaustralischen Korallenküste und erleben Sie ein Abenteuer nach dem anderen. Vom Wandern durch die zerklüfteten Schluchten im Kalbarri Nationalpark bis hin zum schwerelosen Treiben über die Korallenriffe am Ningaloo Reef.

START Perth | ZIEL Perth | AUTOTYP 2WD | REISEZEIT März bis November | DAUER 10 Tage

Highlights
- Nambung Nationalpark (Pinnacles)
- Kalbarri Nationalpark
- UNESCO-Weltnaturerbe Shark Bay
- Monkey Mia
- Ningaloo Reef
- Cape Range Nationalpark

TAG 1 | Perth nach Cervantes und Kalbarri 588 km

Der erste Abschnitt führt entlang des Indian Ocean Drives durch einige Küstenstädte. In Cervantes erwartet die Besucher schon das erste Highlight der Tour: Im Nambung Nationalpark erheben sich die bizarren „Pinnacles" aus dem gelben Quarzsand. Bei Sonnenauf- bzw. -untergang sind die Farben besonders intensiv. Die Küsten- und Windsurf-Hauptstadt Geraldton an der Batavia Coast ist berühmt für fangfrische australische Langusten, die es nur hier gibt. Weiter geht es zum Kalbarri Nationalpark.

TAG 2 | Kalbarri Nationalpark

Abenteurer können in den Schluchten Kayakfahren, Wandern und Klettern oder während eines Charter-Ausflugs zum Hochseeangeln dem besten Fang nachjagen. Keinesfalls verpassen sollten Sie den neuen Kalbarri Skywalk, der einen grandiosen Ausblick über den 183.000 Hektar großen Nationalpark bietet.

TAG 3 | Kalbarri nach Shark Bay und Monkey Mia 399 km

Sie fahren weiter zum UNESCO Weltnaturerbe Shark Bay, mit lebenden Fossilien (den uralten Stromatolithen), Stränden aus Milliarden Muschelschalen und dramatischen Küstenlandschaften. Auf dem Weg nach Monkey Mia sollten Sie am Eagle Bluff Lookout halten, um den spektakulären Blick über den Ozean zu genießen.

TAG 4 | Monkey Mia

Am frühen Morgen treffen Sie auf die freilebenden Delfine von Monkey Mia. Diese kommen dreimal täglich zur Fütterung an den Strand. Oft trifft man die Delfine aber auch tagsüber oder während des Sonnenuntergangs beim Schwimmen im Meer. Anschließend können Sie auf einer Bootsfahrt an Bord eines herrlichen Katamarans entspannen und die faszinierende Tierwelt des Shark Bay Marine Park hautnah erleben, bevor Sie den Tag mit einem Abendessen am Strand ausklingen lassen.

Falls Sie einen Tag mehr Zeit haben, unternehmen Sie eine Kajaktour in den beeindruckenden Francois Peron Nationalpark an der Spitze der Shark Bay in Begleitung eines Aboriginal-Reiseleiters.

TAG 5 | Monkey Mia nach Carnavon 353 km

Das tropische Carnavon gilt als südliches Tor zum Ningaloo Reef, dem größten Saumriff der Welt. Meeresfrüchte und tropische Köstlichkeiten genießen Sie auf einer der vielen Plantagen und Informationen zur Geschichte der Region erhalten Sie im Gascoyne Aboriginal Heritage and Cultural Centre und dem Carnarvon Heritage Precinct.

TAG 6 | Carnavon zum Ningaloo Reef 295 km

Ein optionaler Umweg, der sich lohnt! Mit dem Geländewagen staunen Sie über Blowholes, gehen Schnorcheln, Baden, Surfen oder genießen es einfach, Down Under zu sein. Übernachtet wird auf Campingplätzen oder in Hütten.

TAG 7 | Carnavon nach Coral Bay 238 km

Die entspannte Küstenstadt Coral Bay bietet einen direkten Zugang zum Ningaloo Reef. Entsprechend dreht sich hier alles um das marine Leben: Schnorcheln mit Mantarochen (ganzjährig), Walhaien (März bis August) und Buckelwalen (August bis November) oder ein Ausflug mit dem Seekajak zum Außenriff.

TAG 8 | Coral Bay nach Exmouth 152 km

In Exmouth können Sie an einer Glasboden-Bootstour teilnehmen und die vielfältige Unterwasserwelt beobachten, an den menschenleeren Traumstränden wie Turquoise Bay entspannen und in den farbenfrohen Korallengärten des Ningaloo Marine Parks schnorcheln. Der Cape Range Nationalpark liegt 50 Kilometer von Exmouth entfernt und bietet nicht nur unberührte, schneeweiße Strände an der Küste, sondern auch atemberaubend tiefe Schluchten und Kalkstein-Formationen im Landesinnern.

TAG 9 | Cape Range Nationalpark

Auf geführten Touren oder auf eigene Faust (Verpflegung nicht vergessen!) erkunden Sie den Cape Range Nationalpark. Halten Sie Ausschau nach Kängurus, Emus und Eidechsen und lassen Sie sich von der atemberaubenden Landschaft verzaubern, zum Beispiel von der Turquoise Bay — da ist der Name Programm.

TAG 10 | Exmouth nach Perth 1.248 km

Ja, diese Etappe hat es in sich. Aber - hey - Sie sind schließlich in Australien unterwegs! Das Reisen ist entspannt, Sie können nach Lust und Laune auf dem Rückweg irgendwo Halt machen. Halt machen, die Reise bis nach Broome fortsetzen oder sie fliegen bequem zurück nach Perth.

Walhai | Ningaloo Riff

AUSTRALIA'S CORAL COAST.COM
www.australiascoralcoast.com

Tipp Zeitweise bieten Avis und Hertz auf der Strecke Perth-Exmouth besonders günstige Einwegmieten an. Reisedauer: 10 Tage, Reisezeit: März – November.
www.australiascoralcoast.com/avis



Feldmalereien im Murujuga Nationalpark | Karratha

Road Trip #4

Warlu Way

Ningaloo Reef und Karijini Nationalpark

Folgen Sie der Regenbogenschlange Warlu durch das rote Herz des Outbacks, durch die westaustralischen Regionen Kimberley und Pilbara. Entdecken Sie heilige Stätten voller geheimnisvoller Geschichten der Ureinwohner.

START Exmouth | ZIEL Broome | AUTOTYP 4WD (empfohlen) | REISEZEIT April bis November | DAUER 12 Tage

Highlights
- Ningaloo Reef
- Mackerel Islands
- Karijini Nationalpark
- Millstream Chichester Nationalpark
- Burrup-Halbinsel
- Broome

TAG 1+2 | Exmouth

Exmouth ist das Tor zum Ningaloo Marine Park, in dem Wasersport und Naturerlebnisse ein Muss sind. Schwimmen, Schnorcheln, Sporttauchen stehen hier auf dem Programm. Wer es etwas gemächlicher mag, der entdeckt den Cape Range Nationalpark, macht einen Ausflug nach Coral Bay oder eine Boatstour entlang des Yardie Creek und schlemmt am Abend Garnelen.

TAG 3 | Exmouth nach Onslow und Mackerel Islands 402km

Die Küstenstadt Onslow ist einer der wenigen Orte, an dem die Sonne über dem Meer auf- und untergeht. Von hier startet man zu den 22 km vor der Küste liegenden Mackerel Islands um — Sie ahnen es — Makrelen zu angeln. Oder Sie liegen einfach am Strand und entspannen . . .

TAG 4 | Onslow nach Tom Price 410km

Die höchstgelegene Stadt Westaustraliens ist Tom Price. Mit Allrad-Antrieb können Sie hier auf den Gipfel des Mt Nameless fahren, immerhin 1.128 Meter über dem Meer.

TAG 5+6 | Karijini Nationalpark

Von Tom Price weiter in Richtung Osten wartet Westaustraliens zweitgrößter Nationalpark auf Ihren Besuch. Der Karijini Nationalpark liegt auf einem recht trockenen Hochplateau. Umso erstaunlicher, dass hier verzweigte Flussläufe bis zu 100 Meter in die Tiefe stürzen und Bassins füllen, in denen man ein erfrischendes Bad nehmen kann. Flora und Fauna sind durch die Wasserversorgung üppig und die Steinformationen lassen einen bis zu 2,5 Milliarden Jahre in die Vergangenheit blicken. Dies alles lässt sich auf Wanderwegen bestaunen.

TAG 7 | Karijini Nationalpark nach Millstream Chichester Nationalpark 285 km

Über eine unbefestigte Straße kommt man zum Millstream Chichester Nationalpark, einer riesigen ehemaligen Schaffarm. Rote Riesenkängurus, Flughunde, viele Vogelarten und bis zu 14 unterschiedliche Libellenarten lassen sich hier beobachten. Vom Cliff Lookout hat man einen schönen Blick auf den Sonnenuntergang.

TAG 8 | Millstream Chichester Nationalpark nach Karratha 122 km

Von Karratha aus geht es mit dem Boot zu den Dampier Inseln. Die 42 Inseln beheimaten mehr als 650 Fischarten und dienen vielen Schildkröten als Kinderstube. Obwohl die Inseln unbewohnt sind, besteht die Möglichkeit zum Zelten. Beachten Sie aber bitte die Vorschriften, gerade zum Artenschutz. Auf der Burrup-Halbinsel können indigene Felsmalereien bewundert werden. Für Abenteuerlustige werden auch Fallschirmsprünge angeboten.

TAG 9 | Karratha nach Point Samson 57 km

Wenn Sie von Karratha aus nach Osten fahren, besuchen Sie in Roebourne indigene Künstler, lassen sich von der alten Bausubstanz Crossacks beindrucken und lassen sich am Ende der Fahrt leckeres Seafood in Point Samson schmecken. Zum Jarmen Island Lighthouse in der Bucht werden Bootstouren angeboten.

TAG 10 | Point Samson nach Port Hedland 221 km

Ungefähr auf der Hälfte der Strecke liegt Whim Creek — ein guter Ort für eine Stärkung während der Reise. In Port Hedland angekommen, springen Sie zuallererst in den Pretty Pool, bevor Sie eine Stadtführung machen.

TAG 11 | Port Hedland nach Eighty Mile Beach 325km

Ab an den Strand! Aber vorher — oder besser am Beginn des Eighty Mile Beach — ist Cape Keraudren nochmal ein Stopp auf der Fahrt zum berühmten weißen Sand. Am Eighty Mile Beach genießt man einfach das Leben: Mit einem kühlen Drink in der Hand auf den Sonnenuntergang schauen . . .

TAG 12 | Eighty Mile Beach nach Broome 289 km

Die Küstenstadt Broome bietet viele Möglichkeiten, die lange Tour entlang des Warlu Way auszklingen zu lassen. Ob bei entspannten Stunden am weltberühmten weißen Cable Beach, einer Kameltour bei Sonnenuntergang oder einem Abendessen in einem der zahlreichen Restaurants — Broome lässt mit seiner wundervollen Atmosphäre eine unvergessliche Tour zu Ende gehen.

Fern Pool | Karijini Nationalpark



Pentecost River | Gibb River Road

Road Trip #5

Gibb River Road

Von Broome nach Kununurra

Eine spektakuläre Geländewagen-Abenteuerfahrt durch eines der letzten wirklichen Wildnisgebiete der Erde. Die Gibb River Road ist eine von Australiens außergewöhnlichsten Allrad-Herausforderungen.

START Broome | ZIEL Kununurra | AUTOTYP 4WD | REISEZEIT Mai bis Oktober | DAUER 12 Tage

Highlights
- Windjana Gorge Nationalpark
- Tunnel Creek
- Bell Gorge & Manning Gorge
- Drysdale River Station
- Home Valley Station
- El Questro Wilderness Park
- Aborigine-Kultur

TAG 1 | Broome

In nur 2,5 Flugstunden gelangen Sie von Perth nach Broome. Aber bevor es auf große Outback-Tour im Geländewagen geht, sollten Sie sich die Perlenstadt genauer ansehen — und den Sonnenuntergang am Cable Beach genießen.

TAG 2 | Broome nach Derby 220 km

Über den Northern Highway geht es nach Derby, der ersten Siedlerstadt in der Kimberley-Region. Museen bieten Einblicke in die Kolonial- und Sträflingszeit.

Bei Sonnenuntergang werden Sie Zeuge einer der größten Gezeitenbewegungen der südlichen Hemisphäre. Und wenn Sie einen Tag länger bleiben, empfehlen wir einen Flug über die tausend Inseln des Buccaneer-Archipels.

TAG 3 | Derby zum Windjana Gorge Nationalpark 224 km

Sie starten ihr Offroad-Abenteuer. Das heißt, die Vorräte aufzufüllen: Benzin, Lebensmittel und Wasser.

Im Windjana Gorge Nationalpark, dessen Gelände mal Teil eines alten Riffsystems war, erkundet man auf einem 3,5 km langen Wanderweg Fossilien, die sich in bis zu 100 m hohen Steilwänden befinden. Weiter geht's zum Tunnel Creek, dem ältesten Höhlensystem Westaustraliens. Fledermäuse und Süßwasserkrokodile können dort beobachtet werden.

TAG 4 | Windjana Gorge Nationalpark zur Bell Gorge 158 km

Im Hochland der Kimberley-Region gibt es atemberaubende Schluchten. In der Lennard River Gorge können Sie Ihren Morgenspaziergang machen und eine Runde schwimmen gehen, bevor Sie dann zu einer der spektakulärsten Attraktionen der Region gelangen, der Bell Gorge. Ein 100 m hoher Wasserfall, einladende Badestellen und eine grandiose Aussicht auf die Klippen erwarten Sie dort.

TAG 5 | Bell Gorge zur Manning Gorge 86 km

Machen Sie eine Buschwanderung in der Galvans Gorge zu spektakulären Granitfelsen und mit Seerosen bedeckten Wasserläufen. Bestaunen Sie Aborigine-Felsmalereien in der Manning Gorge, schwimmen Sie in Felsenpools unter den Wasserfällen oder buchen Sie eine geführte Wanderung zur Upper Manning Gorge.

TAG 6 | Manning Gorge zur Drysdale River Station 168 km

Am heutigen Tag fahren Sie weiter auf der Gibb River Road bis zur Abzweigung zur Kalumburu Road, die zum Mitchell Plateau weiter nördlich führt. Sie können sich kurz im Gibb River erfrischen bevor dieser durchquert wird. Anschließend fahren Sie weiter zur Drysdale River Station.

TAG 7 | Drysdale River Station

Machen Sie einen Rundflug über die dramatischen Schluchten und Kaskadenwasserfälle des Prince Regent River — Heimat von mehr als der Hälfte der in der Kimberley-Region heimischen Säugetier- und Vogelarten. Umkreisen Sie die Mitchell Falls und werfen Sie einen Blick aus der Vogelperspektive auf die Küste der Kimberley-Region.

TAG 8 | Drysdale River Station zur Home Valley Station 236 km

Die Tagesetappe führt zurück zur Gibb River Road und dann weiter zum Ellenbrae Station Homestead. Von hier aus können Sie an einer Kanutour auf dem Fluss teilnehmen oder die vielen Vogelarten auf einer Wanderung durch den australischen Busch beobachten. Anschließend geht die Fahrt weiter in Richtung Home Valley Station, wo Sie Einblicke in den Alltag einer working cattle station' erhalten.

Tipp Von Kununurra können Sie auf dem Kimberley Wilderness Highway zurück nach Broome fahren.

TAG 9 | Home Valley Station

Die riesige Rinderfarm Home Valley Station liegt am Fuße des majestätischen Cockburn Range- Gebirges und wird von der Indigenous Land Corporation im Auftrag der traditionellen Landbesitzer, den Balanggarra People, geführt. Hier können Sie an geführten Touren mit Aboriginal-Reiseleitern teilnehmen, wie zum Beispiel Ausritte in die Umgebung, Kanu- und Angeltouren.

TAG 10 | Home Valley Station zum El Questro Wilderness Park 50 km

Weiter geht die Fahrt zum 4000 Quadratkilometer großen El Questro Wilderness Park, eine noch betriebene Viehzuchtstation und gleichzeitig eine wundervolle Urlaubsdestination im Osten der Kimberley-Region. Unternehmen Sie zur Einstimmung eine Bootstour bei Sonnenuntergang zur Chamberlain Gorge.

TAG 11 | El Questro Wilderness Park

Entspannen Sie in den heißen Quellen der Zebedee Springs, die Sie nach einem kurzen Spaziergang durch die Livistona-Palmenlandschaft erreichen. Entdecken Sie die Felsmalereien der Aborigines oder entdecken Sie die Emma Gorge, eine der spektakulärsten Schluchten der Kimberley-Region. Nach einer Wanderung durch die Schlucht können Sie sich mit einem Bad im erfrischenden Nass oder einer Massage im Emma Gorge Resort belohnen.

TAG 12 | El Questro Wilderness Park nach Kununurra 110km

Machen Sie einen Abstecher nach Wyndham zum Five Rivers Lookout am Cambridge Gulf, bevor Sie weiter nach Kununurra fahren, dem touristischen Zentrum im Osten der Kimberley Region. Auf dem Weg dorthin können Sie sich bei "The Grotto" unter dem Wasserfall abkühlen und im dazugehörigen Felsenpool schwimmen.

Bungle Bungle Range | Purnululu Nationalpark

Road Trip #6

Kimberley

Wilderness Highway

Broome, Fitzroy Crossing, Purnululu (Bungle Bungles) Nationalpark, Kununurra

Entdecken Sie eine 40.000 Jahre alte Kultur und ihre 350 Millionen Jahre alten Geheimnisse.

START Broome | ZIEL Kununurra | AUTOTYP 2WD und 4WD | REISEZEIT Mai bis Oktober | DAUER 7 Tage

Highlights
- Broome
- Purnululu Nationalpark
- Kununurra
- El Questro Wilderness Park
- Windjana GorgeNationalpark

TAG 1 | Broome

Von Perth sind Sie es nur 2,5 Flugstunden bis Broome, dem Schmelztiegel der Kulturen. Am Cable Beach können Sie vom Rücken eines Kamels den unvergesslichen Sonnenuntergang erleben.

TAG 2 | Broome nach Fitzroy Crossing 396 km

Am Rande eines 350 Millionen Jahre alten Riffs, an den Ufern des Fitzroy River und umgeben von einigen der größten Outbackfarmen Australiens, liegt Fitzroy Crossing. Es ist der perfekte Ort, um die reiche Kultur der Bunuba, Gooniyandi, Walmajarri, Nyikina und Wangkatjunka kennenzulernen und zu erleben.

TAG 3 | Fitzroy Crossing zum Geikie Gorge Nationalpark 20 km

Den Geikie Gorge Nationalpark erreichen Sie nach nur 20 km. Der Fitzroy River formte hier eine spektakuläre Schlucht mit bis zu 100 Meter hohen Felssteinwänden. Die beste Möglichkeit zur Erkundung des Nationalparks ist eine Bootsfahrt oder Wanderung entlang der Schlucht in Begleitung eines Aboriginal- Reiseleiters.

TAG 4 | Fitzroy Crossing zu den Mimbi Caves und Halls Creek 329 km

Rund um Fitzroy Crossing gibt es viele kulturelle Sehenswürdigkeiten, darunter die Gooniyandi-Felskunst der Mimbi Caves. Begleiten Sie einen Aboriginal- Reiseleiter und erfahren Sie mehr über die Geschichte und die kulturelle Bedeutung des Höhlensystems der Mimbi Caves. Nach rund zwei Stunden Weiterfahrt in Richtung Osten, erreichen Sie das heutige Tagesziel Halls Creek.

Cathedral Gorge | Purnululu Nationalpark

TAG 5 | Halls Creek zum Wolf Creek Crater 302 km

Von Halls Creek aus können Sie die unbefestigte Straße nach Süden zum Wolfe Creek Crater Nationalpark nehmen (Zugang nur mit Allradfahrzeug). Mit 880 Metern ist er der zweitgrößte Meteoritenkrater der Welt.

TAG 6 | Halls Creek zum Purnululu Nationalpark 212 km

Fahren Sie von Halls Creek zum Purnululu Nationalpark (Allradantrieb unerlässlich, da die letzten 53 km über eine unbefestigte Strecke führen). Einige der vielen Highlights dieser 350 Millionen Jahre alten Landschaft: Cathedral Gorge, Echidna Chasm Walk oder Piccaninny Creek.

TAG 7 | Purnululu Nationalpark nach Kununurra 300 km

Statten Sie auf dem letzten Abschnitt Ihrer Reise dem Gija Besucherzentrum in Warmun einen Besuch ab, das die traditionellen und zeitgenössischen Kunst- und Handwerksstücke lokaler Aborigines zeigt. Bei Ihrer Ankunft in Kununurra, was übersetzt soviel wie „großes Wasser" bedeutet, werden Sie bald erkennen, wie es sich seinen Aborigine-Namen verdient hat: Nämlich dann, wenn Sie eine Kreuzfahrt auf dem Ord River und dem Lake Argyle unternehmen.

AUSTRALIA'S northwest
www.australiasnorthwest.com

CAMPINGPLÄTZE WESTAUSTRALIEN

CARAVAN INDUSTRY ASSOCIATION WESTERN AUSTRALIA

Teilnehmdliche Campingplätze
HINWEIS: Diese Liste beinhaltet ausschließlich CIAWA Mitglieder.

KIMBERLEY

- Banana Well Gateway – **Dampier Peninsula WA** T: +61 (0)8 9192 2631 W: bananawellgateway.com.au
- Broome Vacation Village – **Broome WA** T: +61 (0)8 9192 1057 W: broomevillage.com
- Discovery Parks- Lake Kununurra – **Kununurra WA** T: +61 (0)8 9168 1031 W: discoveryholidayparks.com.au
- El Questro Wilderness Park – **Kimberley WA** T: +61 (0)8 9161 4318 W: elquestro.com.au

TOURISTISCHE ANGEBOTE DER UREINWOHNER IN WESTAUSTRALIEN

	INTERAKTION MIT DEN UREINWOHNERN	UNTERKUNFT	*Im Besitz der Ureinwohner/ von Ureinwohnern betrieben	CAMPINGPLATZ*	AUSFLÜGE	BUSHTUCKER	KUNSTGALERIEN & KULTURZENTREN	GESCHÄFTE, CAFES & RESTAURANTS	FESTIVALS, EVENTS
1. Ardyaloon Hatchery G3	●				●				●
2. Banana Well Getaway G3		●		●	●				
3. Borrgoron Tours G3	●				●	●			●
4. Bungle Bungle Guided Tours J3	●				●	●			
5. Dale Tilbrook Experiences C10	●				●	●			●
6. Doon Doon Campground J3			●						●
7. Fitzroy River Lodge H4		●	●						●
8. Girloorloo Tours at Mimbi Caves I4	●		●	●	●				
9. Go Cultural Aboriginal Tours & Experiences C10	●			●					
10. Goajarr Goonyool Campground G3			●						
11. Goombaragin Eco Retreat G3	●	●	●	●	●				
12. Gumbanan Wilderness Retreat G3	●	●	●	●	●				
13. Gwoonwardu Mia B7	●			●			●		●
14. Home Valley Station I2	●	●	●	●	●				●
15. Honeymoon Bay I2	●		●	●					
16. Ilkurlka Roadhouse Gallery & Campground I9	●	●	●						
17. Imintji Campground H3	●		●				●		●
18. Karalundi Caravan & Camping Park E8		●	●						●
19. Karijini Eco Retreat E6	●	●	●	●	●		●		
20. Kingfisher Tours J2	●			●	●				
21. Kooljaman at Cape Leveque G3	●	●	●	●	●				●
22. Koomal Dreaming C11	●			●	●				
23. Kurrah Mia D12	●			●	●				
24. Lombadina Community G3	●	●	●	●			●		●
25. Lucky Bean Cafe F11	●			●	●				●
26. Luridgii Tours J3	●		●	●	●				
27. Narlijiia Experiences Broome G3	●			●	●				
28. Ngurrangga Tours D5	●			●	●				
29. Oongkalkada G3	●	●	●	●	●				
30. Peedamulla Campground C5			●						
31. Uptuyu Aboriginal Adventures G3	●			●	●				
32. Violet Valley Campground J3	●		●						
33. Waringarri Aboriginal Arts J2	●			●	●		●		●
34. Wuddi Cultural Tours D11	●			●	●		●		●
35. Wula Gura Nyinda – Eco Adventures B7	●			●	●				●
36. Ardyaloon Hatchery G3	●	●	●	●	●		●		●
37. Bilya Koort Boodja Cultural Centre D10				●	●		●		●
38. Cheeditha Art Group D5							●		●
39. Jack's Storytelling the Kadja Place D11	●			●	●		●		
40. Laverton Aboriginal Art Gallery G9							●		●
41. Maalinup Food, Arts, Gifts C10	●			●	●		●		●
42. Magabala Books G3							●		●
43. Mangkaja Arts Resource Agency H4	●						●		●
44. Marnin Studio H4	●						●		●
45. Martumili Artists E6	●						●		●
46. Mowanjum Art and Culture Centre G3	●						●		●
47. The Storytellers - Keepers of the Dreaming C9	●						●		●
48. Tjukurba Art Gallery - Wiluna F8	●						●		●
49. Tjulyuru Regional Arts Gallery I8	●						●		●
50. Walyalup Aboriginal Cultural Centre C11							●		
51. Warakurna Artists J7	●						●		●
52. Waringarri Aboriginal Arts J2	●			●	●		●		●
53. Warlayirti Artists Aboriginal Corporation I5							●		
54. Warmun Art Centre J3	●						●		●
55. Wirnda Barna Artists D9	●						●		●
56. Wuddi Cultural Centre D11	●			●	●		●		●
57. Yamaji Art Gallery C9	●						●		●
58. A Taste of Broome G3							●		●
59. Corroboree Under the Stars - Kununurra J2									●
60. Goldfields Girl F10									●
61. Karijini Experience E6	●			●	●				●
62. Kimberley Girl - Broome G3									●
63. Kullarri Naidoc Festival - Broome G3									●
64. Mowanjum Festival - Derby G3							●	●	●
65. Ngadju Culture Dancers F11									●
66. Pilbara Girl - July D5									●
67. Rhythm & Ride, Broome G3									●
68. Roelands Village Festival C11						●	●		●
69. Wardarnji Aboriginal Festival C11						●			●

CIAWA CARAVAN- & CAMPINGPLÄTZE
Hinweis: Auf der Straßenkarte sind lediglich CIAWA-Plätze aufgeführt. Campingplätze, die sich im Besitz der Ureinwohner befinden oder von ihnen betrieben werden, sind hingegen im obigen Verzeichnis gelistet (siehe Zelt-Symbol).

CARAVAN INDUSTRY ASSOCIATION WESTERN AUSTRALIA

ROADTRIP ERLEBNISSE

Die acht von Tourism Western Australia entwickelten, legendären Roadtrips (siehe Rückseite) sind durch die unten stehenden Farben gekennzeichnet.

- Road Trip #1 TAGESAUSFLÜGE AB PERTH
- Road Trip #2 THE SOUTH WEST EDGE
- Road Trip #3 KORALLENKÜSTE
- Road Trip #4 WARLU WAY
- Road Trip #5 KIMBERLEY WILDERNESS HIGHWAY
- Road Trip #6 GIBB RIVER ROAD
- Road Trip #7 ARDI CULTURAL DRIVE
- Road Trip #8 GOLDEN QUEST DISCOVERY TRAIL

BESUCHER-INFORMATIONSZENTREN
www.visitorcentreswa.com.au

Albany	221 York St, Albany	Lancelin	117 Gingin Rd, Lancelin
Bridgetown Greenbushes	154 Hampton Str, Bridgetown	Mandurah	75 Mandurah Tce, Mandurah
Broome	1 Hamersley St, Broome	Margaret River	100 Bussell Hwy, Margaret River
Bunbury	Haley St, Bunbury	Meekatharra	55 Main St, Meekatharra
Busselton	Busselton Foreshore, Busselton	Mount Barker	6/622 Albany Hwy, Mount Barker
Carnarvon	21 Robinson St, Carnarvon	Mullewa	Cnr. Jose St & Maitland Rd, Mullewa
Central Wheatbelt	85 Barrack St, Merredin	Mundaring	7225 Great Eastern Hwy, Mundaring
Chittering	6180 Gt Northern Hwy, Bindoon	Nannup	16 Warren Rd, Nannup
Collie River	156 Throssell St, Collie	Newman	Cnr. Newman Dve & Fortescue Ave, Newman
Cue District	33 Robinson St, Cue	Ningaloo	Cnr. Murat Rd & Truscott Cres, Exmouth
Denmark	73 South Coast Hwy, Denmark	Norseman	68 Roberts St, Norseman
Derby	30 Loch St, Derby	Northam	2 Grey St, Northam
Dongara - Port Denison	9 Waldeck Stt, Dongara	Northcliffe	Muirillup Rd, Northcliffe
Donnybrook	South Western Hwy, Donnybrook	Pemberton	Brockman St, Pemberton
Dryandra Country	Cnr. Park & Fairway St, Narrogin	Perth Hills Armadale	40 Jull St, Armadale
Dunsborough	1/31 Dunn Bay Rd, Dunsborough	Perth Hills	50 Railway Rd, Kalamunda
Dwellingup	Marrinup St, Dwellingup	Port Hedland	13 Wedge St, Port Hedland
Esperance	Cnr. Dempster & Kemp St, Esperance	Rockingham	19 Kent St, Rockingham
Fitzroy Crossing	Flynn Dve, Fitzroy Crossing	Roebourne	34 Roe St, Roebourne
Fremantle	Kings Square William St, Fremantle	Rottnest Island	Henderson Ave, Rottnest Island
Geraldton	246 Marine Tce, Geraldton	Shark Bay	53 Knight Tce, Denham
Halls Creek	Cnr Hall St & Gt Northern Hwy, Halls Creek	Swan Valley	Cnr Meadow & Swan St, Guildford
Harvey	1 James Stirling Pl, Harvey	The Great Beyond	5 Augusta St, Laverton
Kalbarri	70 Grey St, Kalbarri	Tom Price	Central R, Tom Price
Kalgoorlie Boulder	316 Hannan St, Kalgoorlie	Toodyay	7 Piesse St, Toodyay
Karratha	Lot 4548 DeWitt Rd, Karratha	Turquoise Coast	67 Bashford St, Jurien Bay
Kojonup	143 Albany Hwy, Kojonup	Walpole - Nornalup	South Coast Hwy, Walpole
Kulin	38 Johnston St, Kulin	WA Visitor Centre	55 William St, Perth
Kununurra	75 Coolibah Dve, Kununurra	York	81 Avon Tce, York

Herzlich Willkommen in unserem Land

Dieser Kurzreiseführer bietet einen Überblick über die beliebtesten Reiserouten sowie die kulturellen Erlebnisse mit den Ureinwohnern Westaustraliens. Die Publikation wurde von WAITOC in Zusammenarbeit mit der Road Safety Commission und mit freundlicher Unterstützung von Tourism Western Australia erstellt.

WAITOC Western Australian Indigenous Tourism Operators Council

1. AUFLAGE - MAI 2021

Haftungsausschluss: Alle Angaben und Informationen in dieser Karte wurden sorgfältig recherchiert und überprüft. Eine Haftung oder Garantie für die Aktualität, Richtigkeit und Vollständigkeit der zur Verfügung gestellten Informationen kann aber trotz aller Sorgfältigkeit nicht übernommen werden. Die Darstellung von Straßen oder Wegen ist keine Garantie für ein Durchfahrtsrecht und kann Änderungen unterliegen. WAITOC und Tourism Western Australia übernehmen keine Verantwortung - weder ganz noch teilweise - und lehnen jede Haftung für Verluste, Schäden oder Kosten ab, die durch die Nutzung dieser Karte und ihrer Informationen entstehen. Die Listung von Personen, Organisationen, Produkten oder Dienstleistungen stellt in keiner Weise eine Form der Befürwortung dieser durch WAITOC und Tourism Western Australia dar. Eine Vervielfältigung, Speicherung oder Übertragung – auch auszugsweise- ist nur mit der vorausgehenden Genehmigung von WAITOC und Tourism Western Australia zulässig. Der kommerzielle Verkauf der Publikation ist verboten.

HINWEIS: Diese Landkarte enthält nicht alle Straßen in Westaustralien. Bitte verwenden Sie detaillierteres Karten, wenn Sie längere Reisen unternehmen, insbesondere in abgelegene Regionen.

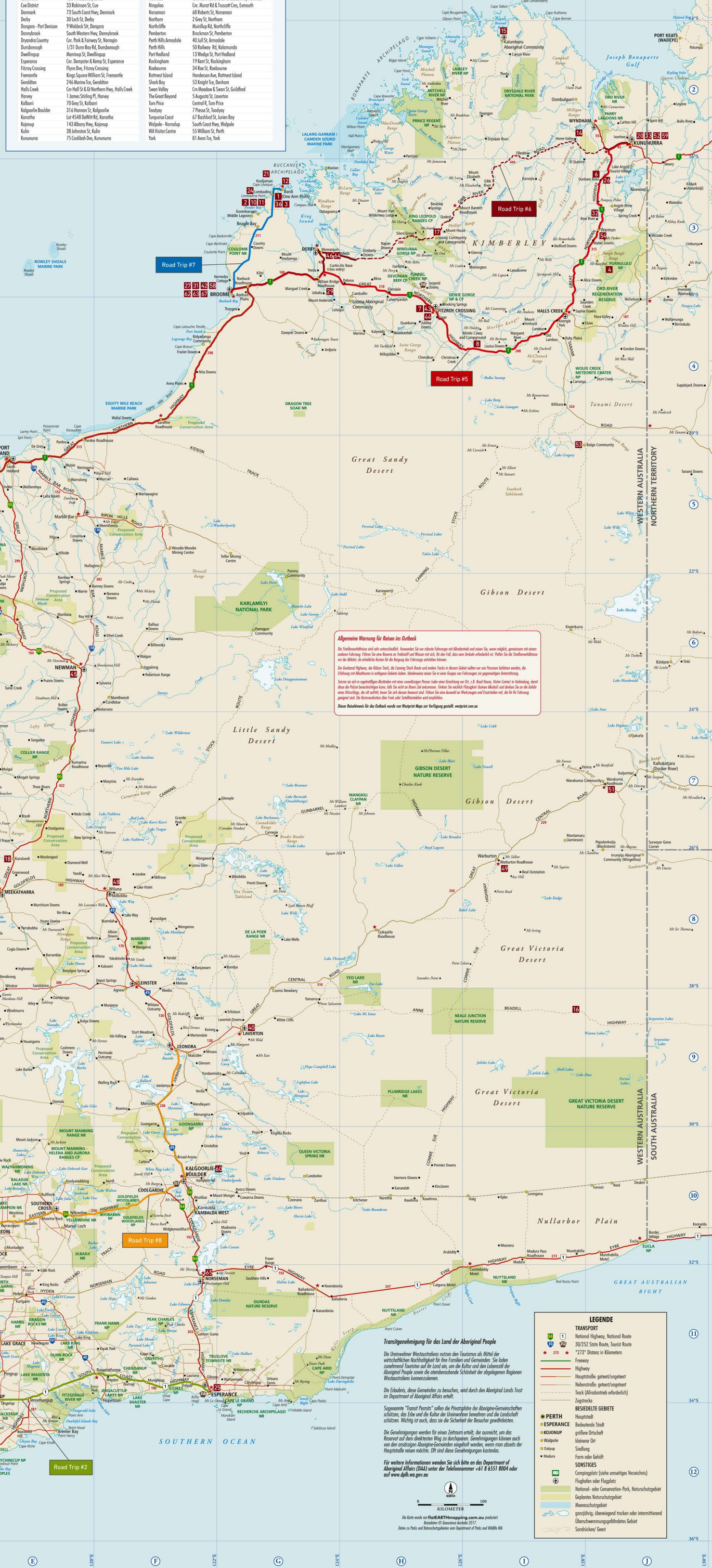

Allgemeine Warnung für Reisen ins Outback

Die Straßenverhältnisse sind sehr unterschiedlich. Verwenden Sie nur robuste Fahrzeuge mit Allradantrieb und reisen Sie, wenn möglich, gemeinsam mit einem anderen Fahrzeug. Führen Sie eine Reserve an Treibstoff und Wasser mit sich, für den Fall, dass eine Umkehr erforderlich ist. Prüfen Sie die Straßenverhältnisse vor der Abfahrt, da erhebliche Kosten für die Bergung des Fahrzeugs entstehen können.

Der Gunbarrel Highway, der Kidson Track, die Canning Stock Route und andere Tracks in diesem Gebiet sollten nur von Personen befahren werden, die Erfahrung mit Allradtouren in entlegene Gebiete haben. Alleinerziehende reisen Sie in einer Gruppe von Fahrzeugen zur gegenseitigen Unterstützung.

Setzen sie sich in regelmäßigen Abständen mit einer zuverlässigen Person (oder einer Einrichtung vor Ort, z.B. Road House, Visitor Centre) in Verbindung, damit diese die Polizei benachrichtigen kann, falls Sie nicht an Ihrem Ziel ankommen. Trinken Sie reichlich Flüssigkeit (keinen Alkohol) und denken Sie an die Gefahr eines Hitzschlags, der oft auftritt, bevor Sie sich dessen bewusst sind. Führen Sie eine Auswahl an Werkzeugen und Ersatzteilen mit, die für Ihr Fahrzeug geeignet sind. Die Kommunikation über Funk oder Satelliettelefon wird empfohlen.

Dieser Reiseinhweis für das Outback wurde von Westprint Maps zur Verfügung gestellt. westprint.com.au

Transitgenehmigung für das Land der Aboriginal People

Die Ureinwohner Westaustralians nutzen den Tourismus als Mittel der wirtschaftlichen Nachhaltigkeit für ihre Familien und Gemeinden. Sie laden zunehmend Touristen auf ihr Land ein, um die Kultur und den Lebensstil der Aboriginal People sowie die atemberaubende Schönheit der abgelegenen Regionen Westaustraliens kennenzulernen.

Die Erlaubnis, diese Gemeinden zu besuchen, wird durch den Aboriginal Lands Trust im Department of Aboriginal Affairs erteilt.

Sogenannte "Transit Permits" sollen die Privatsphäre der Aborigine-Gemeinschaften schützen, das Erbe und die Kultur der Ureinwohner bewahren und die Landschaft schützen. Wichtig ist auch, dass sie die Sicherheit der Besucher gewährleisten.

Die Genehmigungen werden für einen Zeitraum erteilt, der ausreicht, um das Reservat auf dem direktesten Weg zu durchqueren. Genehmigungen können auch von den ansässigen Aborigine-Gemeinden eingeholt werden, wenn man abseits der Hauptstraße reisen möchte. Oft sind diese Genehmigungen kostenlos.

Für weitere Informationen wenden Sie sich bitte an das Department of Aboriginal Affairs (DAA) unter der Telefonnummer +61 8 6551 8004 oder auf www.dplh.wa.gov.au

NORTH
0 — 100 KILOMETER

Die Karte wurde von **flatEARTHmapping.com.au** *produziert.*
Basisdaten © Geoscience Australia 2017.
Daten zu Parks und Naturschutzgebieten vom Department of Parks and Wildlife WA

LEGENDE

TRANSPORT
- National Highway, National Route
- 30/252 State Route, Tourist Route
- *273* Distanz in Kilometern
- Freeway
- Highway
- Hauptstraße: geteert/ungeteert
- Nebenstraße: geteert/ungeteert
- Track (Allradantrieb erforderlich)
- Zugstrecke

BESIEDELTE GEBIETE
- PERTH Hauptstadt
- ESPERANCE Bedeutende Stadt
- KOJONUP größere Ortschaft
- Walpole kleinerer Ort
- Dalyup Siedlung
- Madura Farm oder Gehöft

SONSTIGES
- Campingplatz (siehe umseitiges Verzeichnis)
- Flughafen oder Flugplatz
- National- oder Conservation-Park, Naturschutzgebiet
- Geplantes Naturschutzgebiet
- Meeresschutzgebiet
- ganzjährig; überwiegend trocken oder intermittierend
- Überschwemmungsgefährdetes Gebiet
- Sandrücken/ Geest

Reisedistanzen

Die nachstehende Tabelle zeigt die Entfernungen in Kilometern zwischen den größeren Städten von Westaustralien dient als Richtwert. Sie stellen in der Regel die kürzeste Route über Autobahnen und andere Hauptverkehrsstraßen dar, es können jedoch auch einige ungeteerte Abschnitte enthalten sein. Wenn Sie eine längere Reise planen, sollten alle Entfernungen sorgfältig überprüft werden, um sicherzustellen, dass entlang der Route ausreichend Kraftstoff, Wasser und andere Vorräte verfügbar sind.

| | | | | | | | | |